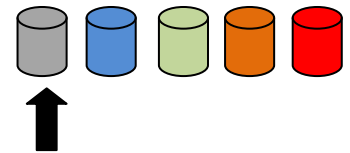


CIRCUIT : BORD DU LAC DU VIEUX PRE (Pierre-Percée)

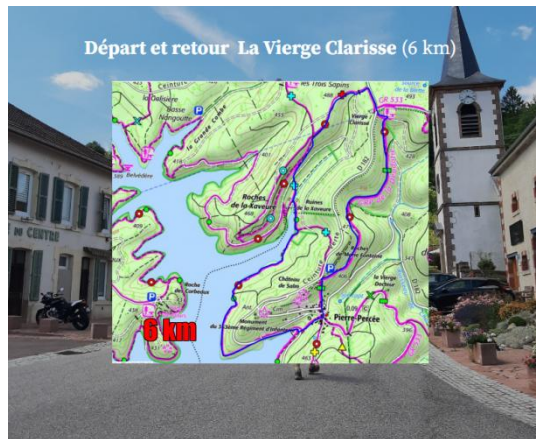
Niveau sportif :



Par les ruines de la Xaveure



Départ : VIERGE CLARISSE SUR D 182



Départ et retour La Vierge Clarisse (6 km)

	6 Km
	2h30
Dénivelé +	233 m

A découvrir :

Vierge Clarisse (1)

Ruines de la Xaveure (possibilité de rallonger le parcours pour voir les roches de la Xaveure) (2)

Vue sur le château de Pierre-Percée (3)

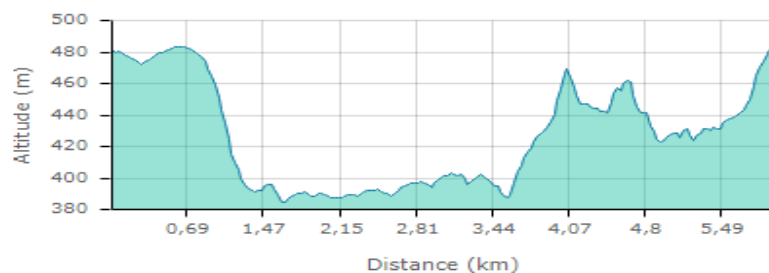
Pierre -Percée et son château (4)

PROFIL ALTIMÉTRIQUE

Altimétrie

Point le plus haut : 482 m

Point le plus bas : 388 m



Dénivelé positif : 232,87 m - Dénivelé négatif : -232,49 m
Pente moyenne : 8 % - Plus forte pente : 33 %

INFORMATIONS PRATIQUES

N'oubliez pas d'emporter une carte !

IGN Top 25.3616 OT-LAC DE PIERRE PERCEE/ABRESCHVILLER/LE DONON

Club Vosgien Badonviller : Contact : clubvosgien.badonviller@gmail.com
Site internet : <https://clubvosgienbadonviller.fr>

LE PARCOURS :



IGN 2019 - www.geoportail.gouv.fr/mentions-legales

Longitude : 6° 55' 54" E
Latitude : 48° 28' 34" N

COTATION D'UNE RANDONNÉE PÉDESTRE EN MOYENNE MONTAGNE

Denivelé cumulé / Distance	- de 10km	10-15km	15-20km	20-25km	+ de 25km
<300m	1	2	2	3	3
300 - 600m	2	2	3	3	4
600 - 1000m	2	3	3	4	4
>1000m	3	3	4	4	5

1 = très facile (familiale) - 2 = facile - 3 = moyenne (randonneur)
4 = assez difficile (randonneur confirmé) - 5 = difficile (randonnée sportive)

Club Vosgien Badonviller : Contact : clubvosgien.badonviller@gmail.com
Site internet : <https://clubvosgienbadonviller.fr>