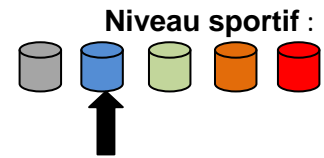


Circuit des 2 lacs



Départ : Barrage du Vieux Pré

Pierre-Percée



	6 Km
	1H 45
Dénivelé +	330 m

A découvrir :

Belvédère avec table d'orientation et le barrage du Vieux-Pré (1) : Exploitant : EDF Hauteur : 69 m Volume de la retenue : 61600 milliers de m³ Surface de la retenue : 302 ha

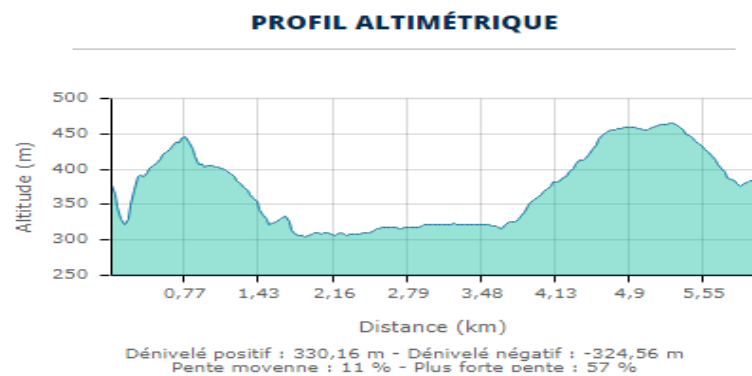
Monument de Lajus (2) : érigé en souvenir des morts du 2ieme Régiment de marche du commandant Brissac en 1870 contre les allemands près de la scierie Lajus.(monument historique ,propriété privé)

Voie verte de la Vallée de la Plaine (3) L'itinéraire de 17 Km commence à Raon-l'Etape, et suit la rivière "La Plaine", en sinuant dans les sous-bois de bord de rivière pour arriver à Raon-lès-Leau, au pied du col du Donon

Vierge de Para (4)

Altimétrie

Point le plus haut : 469 m
Point le plus bas : 314 m



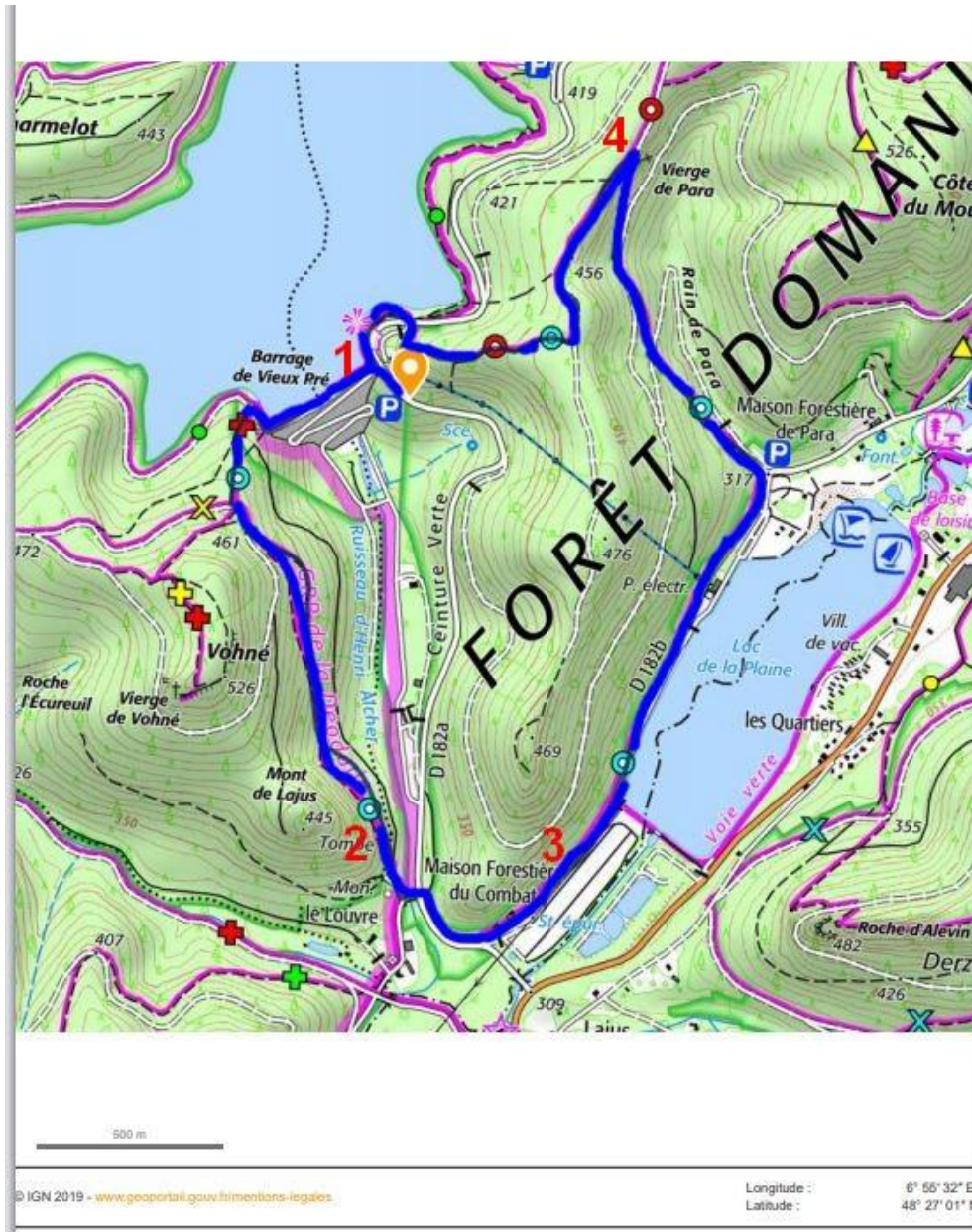
INFORMATIONS PRATIQUES

N'oubliez pas d'emporter une carte !

IGN Top 25. 3616OT - LAC DE PIERRE PERCÉE / ABRESCHVILLER / LE DONON

Club Vosgien Badonviller : Contact : clubvosgien.badonviller@gmail.com
Site internet : <https://clubvosgienbadonviller.fr>

LE PARCOURS :



COTATION D'UNE RANDONNÉE PÉDESTRE EN MOYENNE MONTAGNE

Denivelé cumulé / Distance	- de 10km	10-15km	15-20km	20-25km	+ de 25km
<300m	1	2	2	3	3
300 - 600m	2	2	3	3	4
600 - 1000m	2	3	3	4	4
>1000m	3	3	4	4	5

1 = très facile (familiale) - 2 = facile - 3 = moyenne (randonneur)
4 = assez difficile (randonneur confirmé) - 5 = difficile (randonnée sportive)