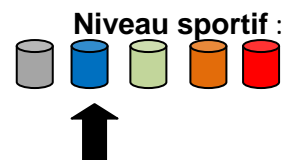


Monument 358 RI-les 2 jumelles – Allencombe-Thiaville



Départ ; Badonviller D992
Monument 358 RI



	12.5 Km
	4 H
Dénivelé +	385 m

A découvrir :

Monument (1) a été érigé en 1924, à la mémoire des combattants du 358^{ème} Régiment d'Infanterie tombés dans ce secteur entre février 1915 et juin 1916. Il est situé sur l'emplacement du Village-Nègre, lieu de cantonnement français situé à cette époque à proximité du front.

La grotte des Poilus (2) fut aménagée en poste de secours pendant toute la durée de la Première Guerre mondiale.

Col de la Chapelotte (3) : Fontaine en grès a été aménagée sur le col par les soldats du 338^{ème} régiment d'infanterie.

Deux stèles (3) ont été érigées au sommet du col, par le Souvenir français ; l'une porte le texte suivant : « La Chapelotte 1914-1918. En ces lieux la guerre avait fait d'une magnifique forêt une terre chaotique. La nature en paix a repris ses droits et cicatrise ses plaies. Mais reste le souvenir des quelque 2 000 combattants français tombés ici pour notre indépendance. »

Une autre stèle rappelle la mémoire de Léonard Barassi, André Legendre et Roger Roualin, résistants fusillés par la Gestapo le 11 septembre 1944.

La Chapelle (3) a été construite par Charles Cartier-Bresson selon ses plans en 1895. Du col de la Chapelotte, on peut accéder aux sentiers de mémoire, créés par l'association **Guerre en Vosges**, qui parcourent le champ de bataille 14-18.

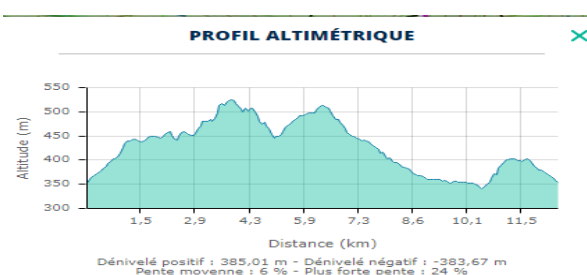
Les 2 jumelles (4) : rochers remarquables, à proximité du col avec un petit circuit.

Hameaux de Allencombe et Thiaville (5-6)

Altimétrie

Point le plus haut : 529 m

Point le plus bas : 342 m



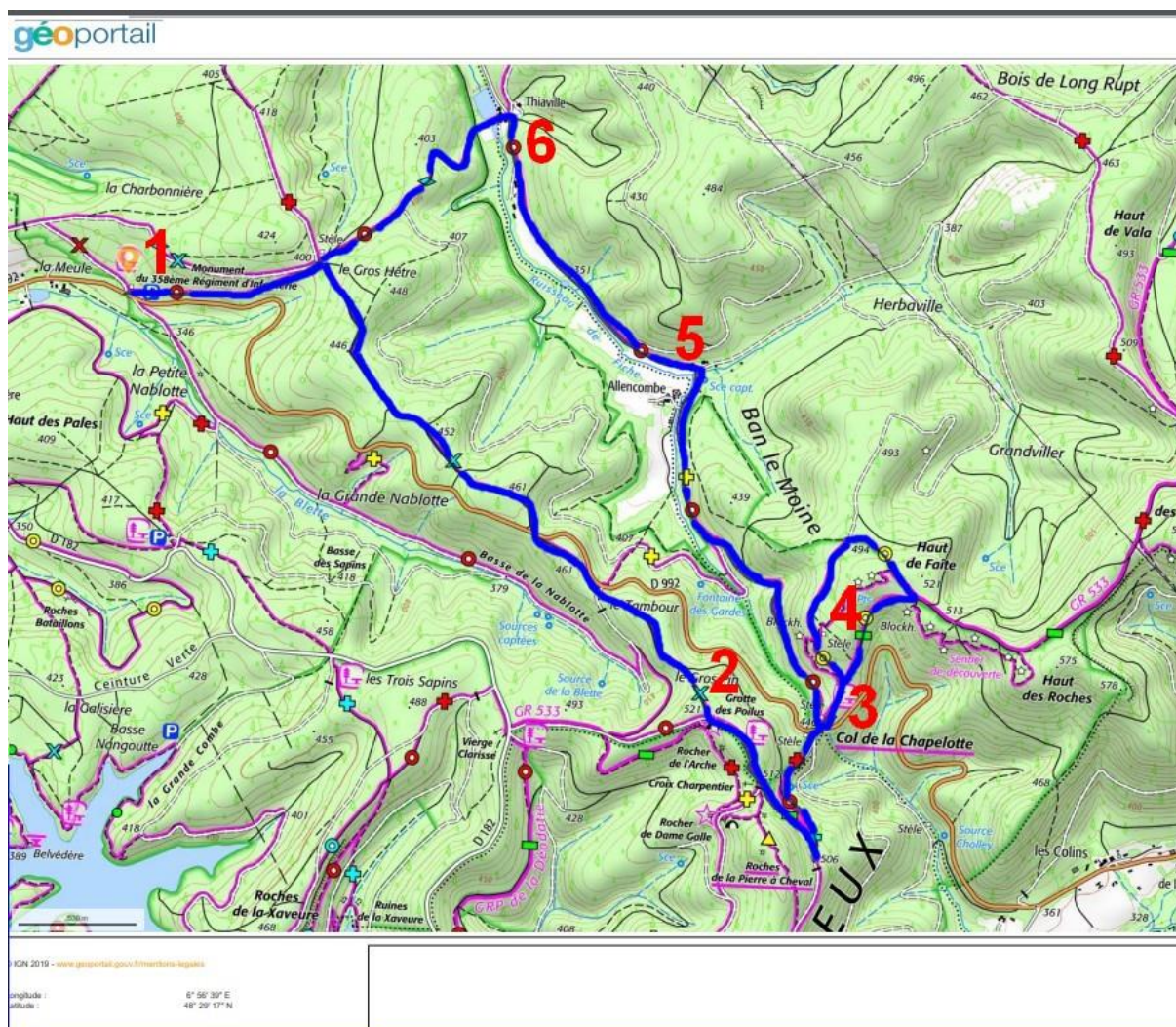
INFORMATIONS PRATIQUES

N'oubliez pas d'emporter une carte !

IGN Top 25. 36160T - LAC DE PIERRE PERCÉE / ABRESCHVILLER / LE DONON

Club Vosgien Badonviller : Contact : clubvosgien.badonviller@gmail.com
Site internet : <https://clubvosgienbadonviller.fr>

LE PARCOURS :



COTATION D'UNE RANDONNÉE PÉDESTRE EN MOYENNE MONTAGNE

Denivelé cumulé / Distance	- de 10km	10-15km	15-20km	20-25km	+ de 25km
<300m	1	2	2	3	3
300 – 600m	2	2	3	3	4
600 – 1000m	2	3	3	4	4
>1000m	3	3	4	4	5

1 = très facile (familiale) – 2 = facile – 3 = moyenne (randonneur)
 4 = assez difficile (randonneur confirmé) – 5 = difficile (randonnée sportive)

Club Vosgien Badonviller : Contact : clubvosgien.badonviller@gmail.com
 Site internet : <https://clubvosgienbadonviller.fr>