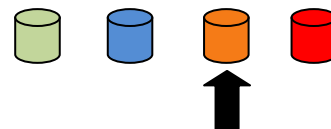


CIRCUIT : Tour du lac du Vieux Pré

Pierre-Percée



Niveau sportif :



Départ : Pierre-Percée
Parking de l'Embarcadère



	28.5 Km
	8 H
Dénivelé +	450 m

Le départ principal est le parking de l'Embarcadère.

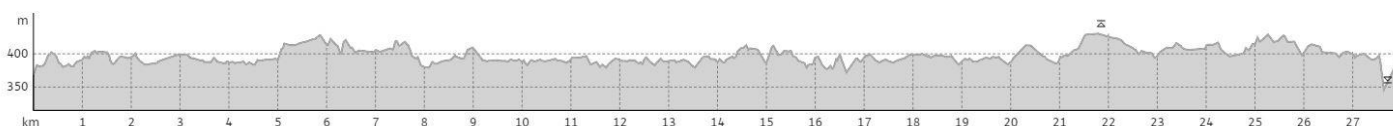
Il existe de nombreux parking autour du lac ou vous pouvez commencer votre randonnée. (cf. : **carte**)

Deuxième plus grand lac artificiel de Lorraine, il s'étend sur 304 hectares et stocke 60 millions de mètres cubes d'eau. Surnommé "Petit Canada Lorrain", il possède le charme des grands lacs canadiens. Sa forme insolite en feuille d'érable et ses reliefs boisés s'inscrivent dans un cadre naturel exceptionnel. Ses rives et ses anses paisibles ainsi découpées offrent de magnifiques criques et permettent de splendides promenades.

Altimétrie

Point le plus haut : 435 m

Point le plus bas : 371 m



INFORMATIONS PRATIQUES

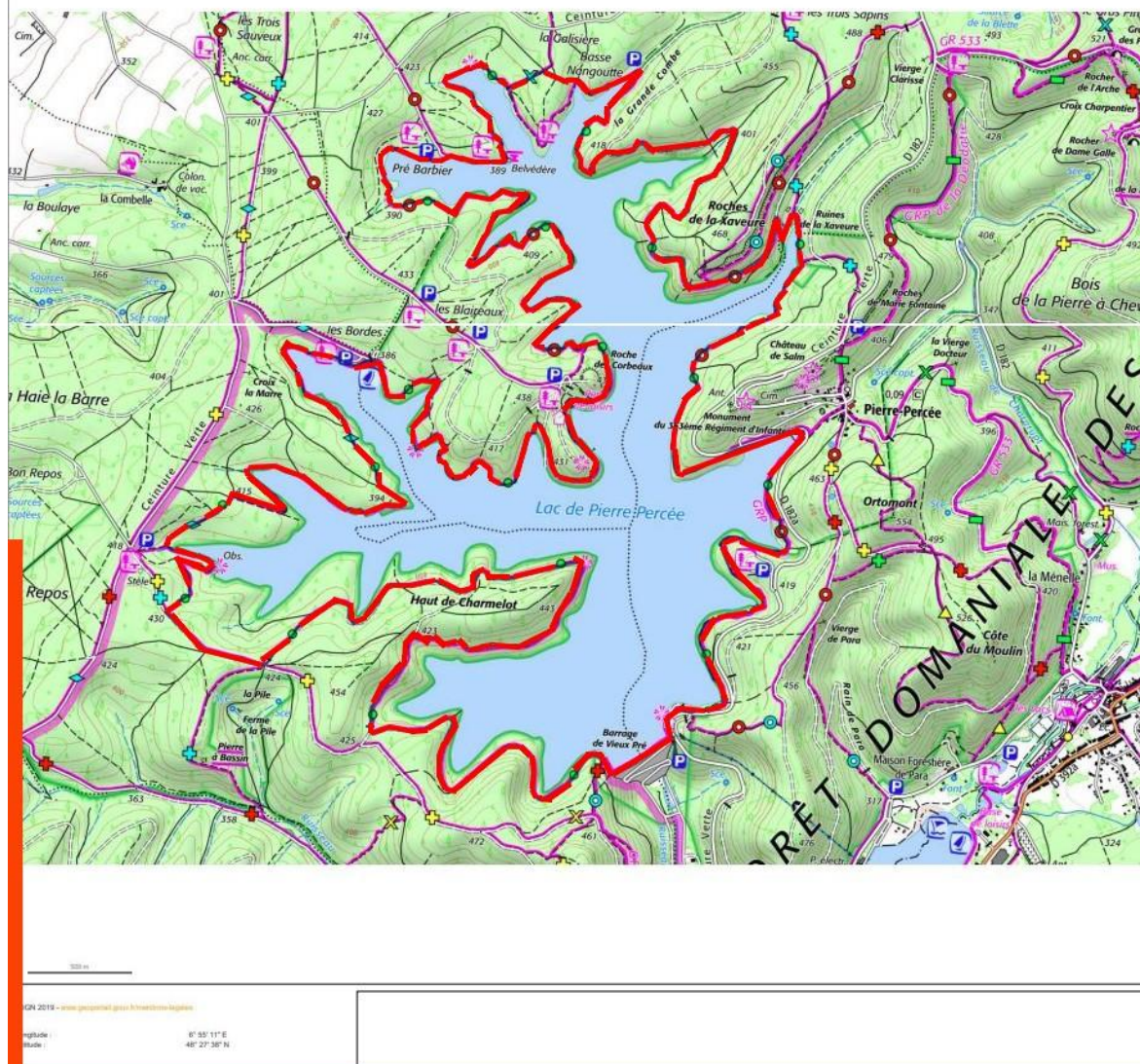
N'oubliez pas d'emporter une carte !

IGN Top 25. 36160T - LAC DE PIERRE PERCÉE / ABRESCHVILLER / LE DONON

Club Vosgien Badonviller : Contact : clubvosgien.badonviller@gmail.com
Site internet : <https://clubvosgienbadonviller.fr>

LE PARCOURS :

géoportail



COTATION D'UNE RANDONNÉE PÉDESTRE EN MOYENNE MONTAGNE

Denivelé cumulé / Distance	- de 10km	10-15km	15-20km	20-25km	+ de 25km
<300m	1	2	2	3	3
300 - 600m	2	2	3	3	4
600 - 1000m	2	3	3	4	4
>1000m	3	3	4	4	5

1 = très facile (familiale) - 2 = facile - 3 = moyenne (randonneur)
4 = assez difficile (randonneur confirmé) - 5 = difficile (randonnée sportive)

Club Vosgien Badonviller : Contact : clubvosgien.badonviller@gmail.com
Site internet : <https://clubvosgienbadonviller.fr>